



# Linienetzplan Tag

Network map for daytime service

**Baustellen** construction works:  
 Böllberger Weg, Mötzlicher Straße,  
 Merseburger Straße,  
 Mansfelder Straße West

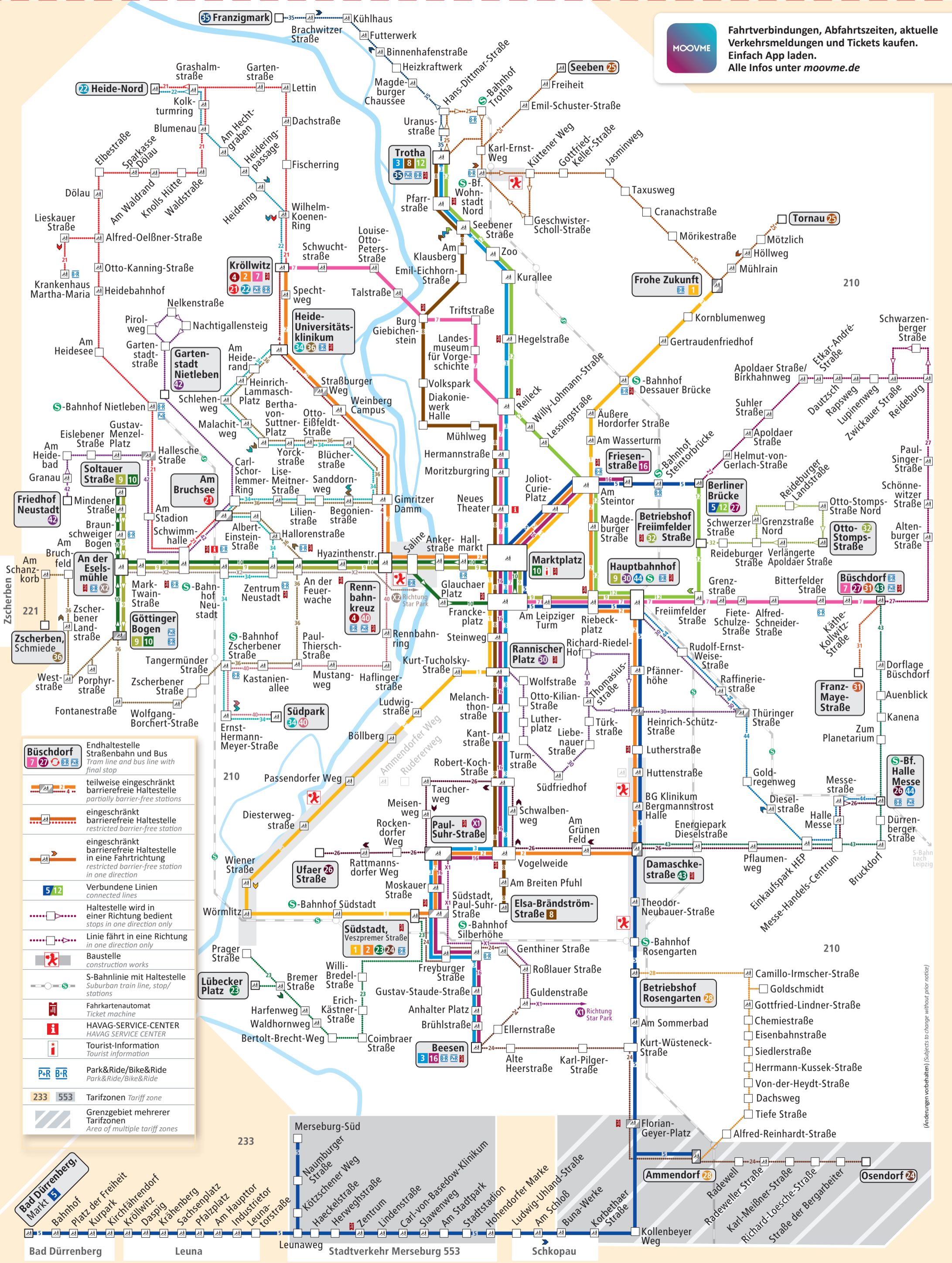
gültig ab 24. April 2023  
 valid from 24 April 2023



www.havag.com/linienetz



Fahrtverbindungen, Abfahrtszeiten, aktuelle Verkehrsmeldungen und Tickets kaufen. Einfach App laden. Alle Infos unter [moovme.de](http://moovme.de)



- Büschdorf** Endhaltestelle Straßenbahn und Bus  
Tram line and bus line with final stop
- teilweise eingeschränkt barrierefreie Haltestelle  
partially barrier-free stations
- eingeschränkt barrierefreie Haltestelle  
restricted barrier-free station
- eingeschränkt barrierefreie Haltestelle in eine Fahrtrichtung  
restricted barrier-free station in one direction
- Verbundene Linien  
connected lines
- Haltestelle wird in einer Richtung bedient  
stops in one direction only
- Linie fährt in eine Richtung  
line runs in one direction only
- Baustelle  
construction works
- S-Bahnlinie mit Haltestelle  
Suburban train line, stop/stations
- Fahrtkartenautomat  
Ticket machine
- HAVAG-SERVICE-CENTER  
HAVAG SERVICE CENTER
- Tourist-Information  
Tourist information
- P+R B+R  
Park&Ride/Bike&Ride
- 233 553  
Tarifzonen  
Tariff zone
- Grenzgebiet mehrerer Tarifzonen  
Area of multiple tariff zones

(Änderungen vorbehalten) (Subjects to change without prior notice)



# Linienetzplan Nacht

Network map for night-time service




Baustellen construction works:  
Böllberger Weg, Mötzlicher Straße,  
Merseburger Straße und  
Mansfelder Straße West

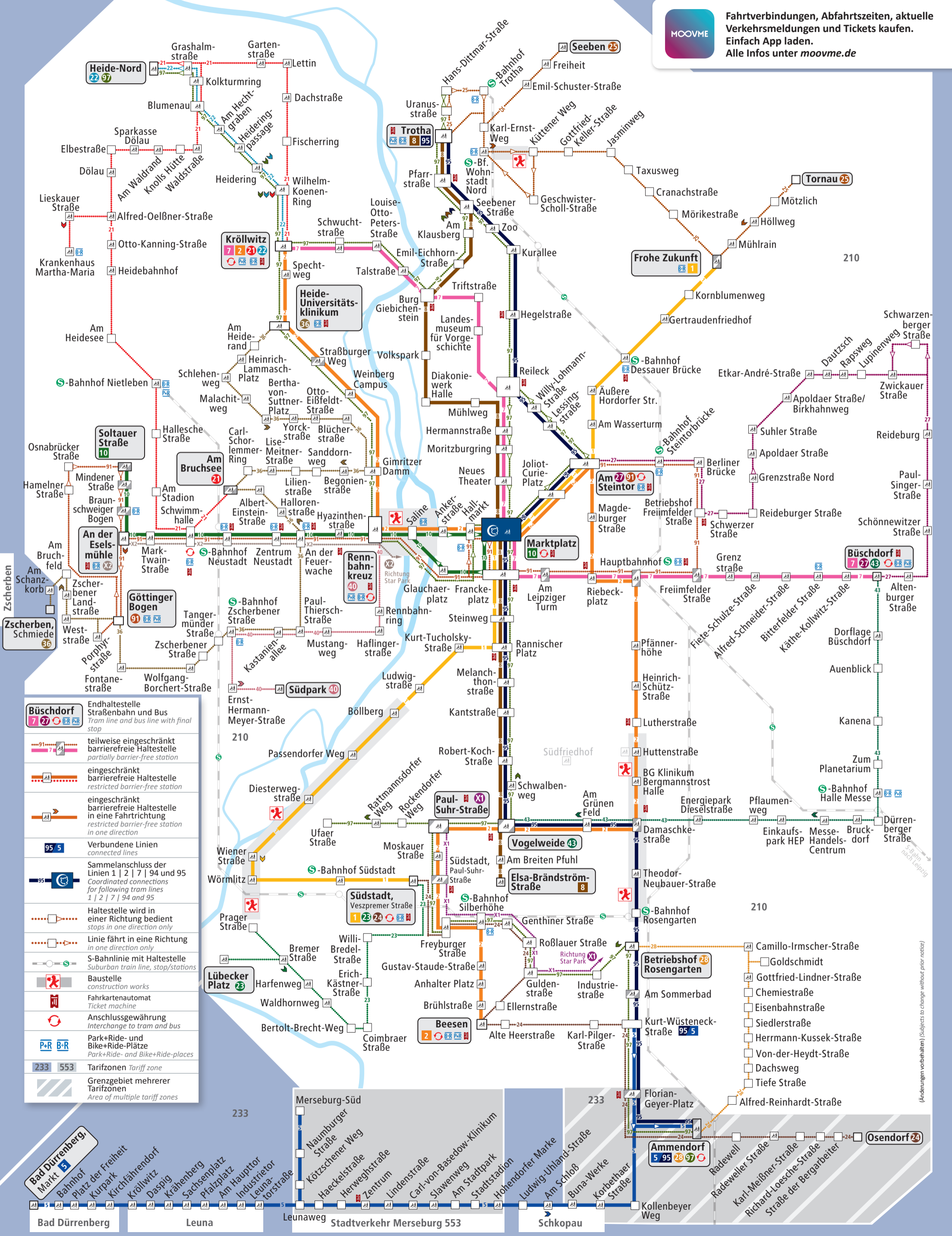
gültig ab 24. April 2023  
valid from 24 April 2023



www.havag.com/linienetz



Fahrtverbindungen, Abfahrtszeiten, aktuelle Verkehrsmeldungen und Tickets kaufen. Einfach App laden. Alle Infos unter [moovme.de](http://moovme.de)



- Büschdorf** 7 27 43 8 9 10 20 21 22 23 24 25 26 27 28 29 30 31 32 33 34 35 36 37 38 39 40 41 42 43 44 45 46 47 48 49 50 51 52 53 54 55 56 57 58 59 60 61 62 63 64 65 66 67 68 69 70 71 72 73 74 75 76 77 78 79 80 81 82 83 84 85 86 87 88 89 90 91 92 93 94 95 96 97 98 99 100
- Endhaltestelle Straßenbahn und Bus  
Tram line and bus line with final stop
- teilweise eingeschränkt barrierefreie Haltestelle  
partially barrier-free station
- eingeschränkt barrierefreie Haltestelle  
restricted barrier-free station
- eingeschränkt barrierefreie Haltestelle in eine Fahrtrichtung  
restricted barrier-free station in one direction
- Verbundene Linien  
connected lines
- Sammelanschluss der Linien 1 | 2 | 7 | 94 und 95  
Coordinated connections for following tram lines 1 | 2 | 7 | 94 and 95
- Haltestelle wird in einer Richtung bedient  
stops in one direction only
- Linie fährt in eine Richtung in one direction only
- S-Bahnlinie mit Haltestelle  
Suburban train line, stop/stations
- Baustelle  
construction works
- Fahrkartenautomat  
Ticket machine
- Anschlussgewährung  
Interchange to tram and bus
- Park+Ride- und Bike+Ride-Plätze  
Park+Ride- and Bike+Ride-places
- Tariffzonen  
Tariff zone
- Grenzgebiet mehrerer Tariffzonen  
Area of multiple tariff zones

(Änderungen vorbehalten) (Subjects to change without prior notice)