



# Linienetzplan Tag

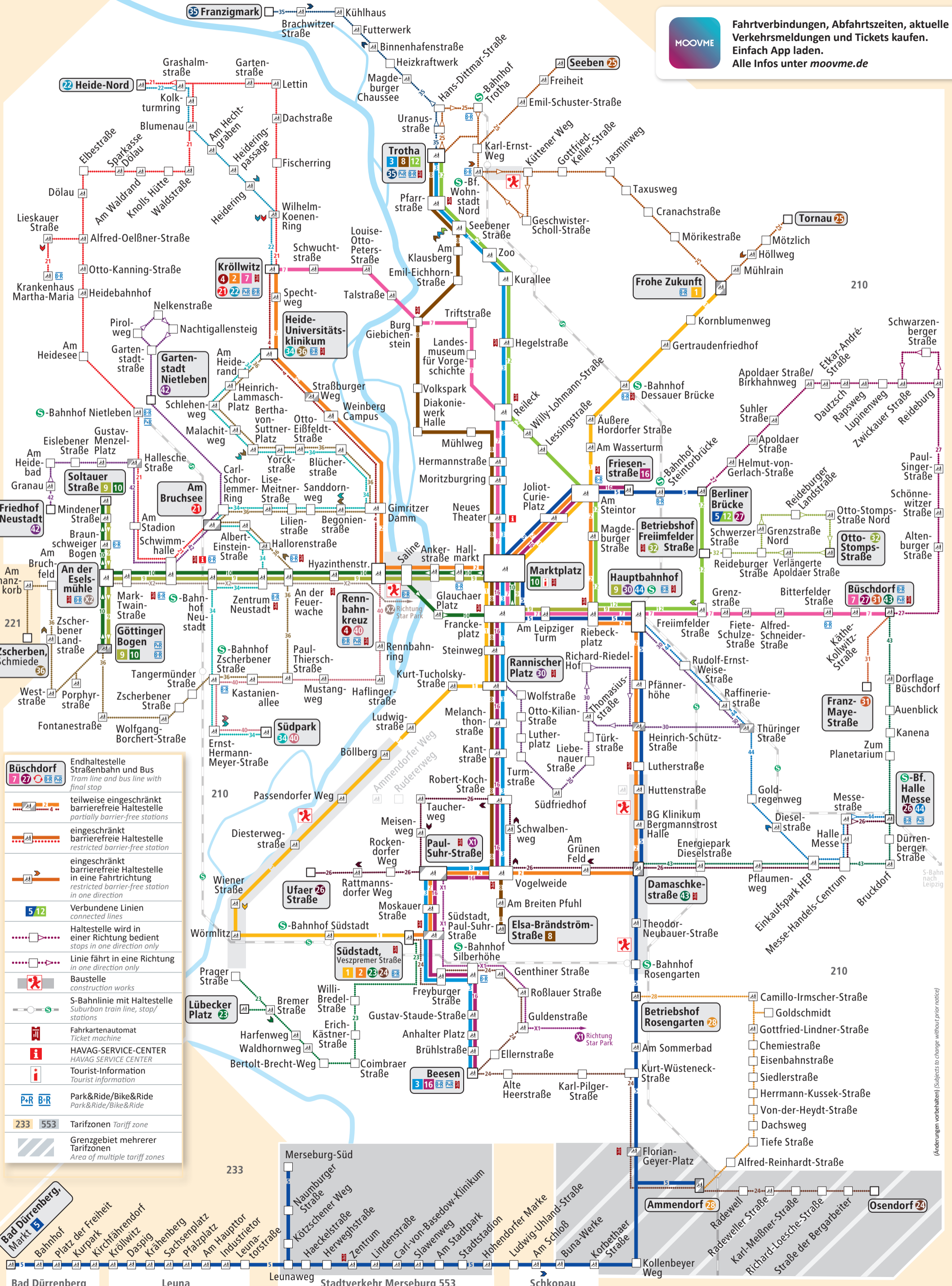
Network map for daytime service

Baustellen *construction works:*  
Böllberger Weg, Mötzlicher Straße,  
Merseburger Straße,  
Mansfelder Straße West

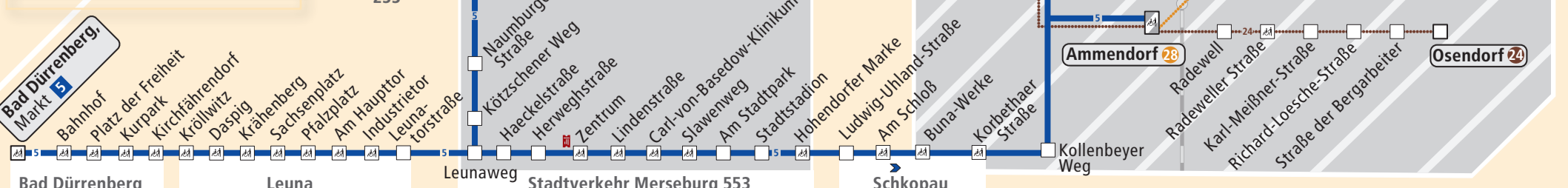
gültig ab 24. April 2023  
valid from 24 April 2023



Fahrtverbindungen, Abfahrtszeiten, aktuelle Verkehrsmeldungen und Tickets kaufen. Einfach App laden. Alle Infos unter [moovme.de](http://moovme.de)



- Büschdorf** Endhaltestelle Straßenbahn und Bus Tram line and bus line with final stop
- teilweise eingeschränkt barrierefreie Haltestelle partially barrier-free stations
- eingeschränkt barrierefreie Haltestelle restricted barrier-free station
- eingeschränkt barrierefreie Haltestelle in eine Fahrtrichtung restricted barrier-free station in one direction
- Verbundene Linien connected lines
- Haltestelle wird in einer Richtung bedient stops in one direction only
- Linie fährt in eine Richtung in one direction only
- Baustelle construction works
- S-Bahnlinie mit Haltestelle Suburban train line, stop/stations
- Fahrkartensautomat Ticket machine
- HAVAG-SERVICE-CENTER HAVAG SERVICE CENTER
- Tourist-Information Tourist information
- P+R B+R Park&Ride/Bike&Ride Park&Ride/Bike&Ride
- 233 553 Tarifzonen Tariff zone
- Grenzgebiet mehrerer Tarifzonen Area of multiple tariff zones



(Änderungen vorbehalten) (Subjects to change without prior notice)





# Linienetzplan Nacht

Network map for night-time service



**Baustellen construction works:**  
Böllberger Weg, Mötzlicher Straße,  
Merseburger Straße und  
Mansfelder Straße West

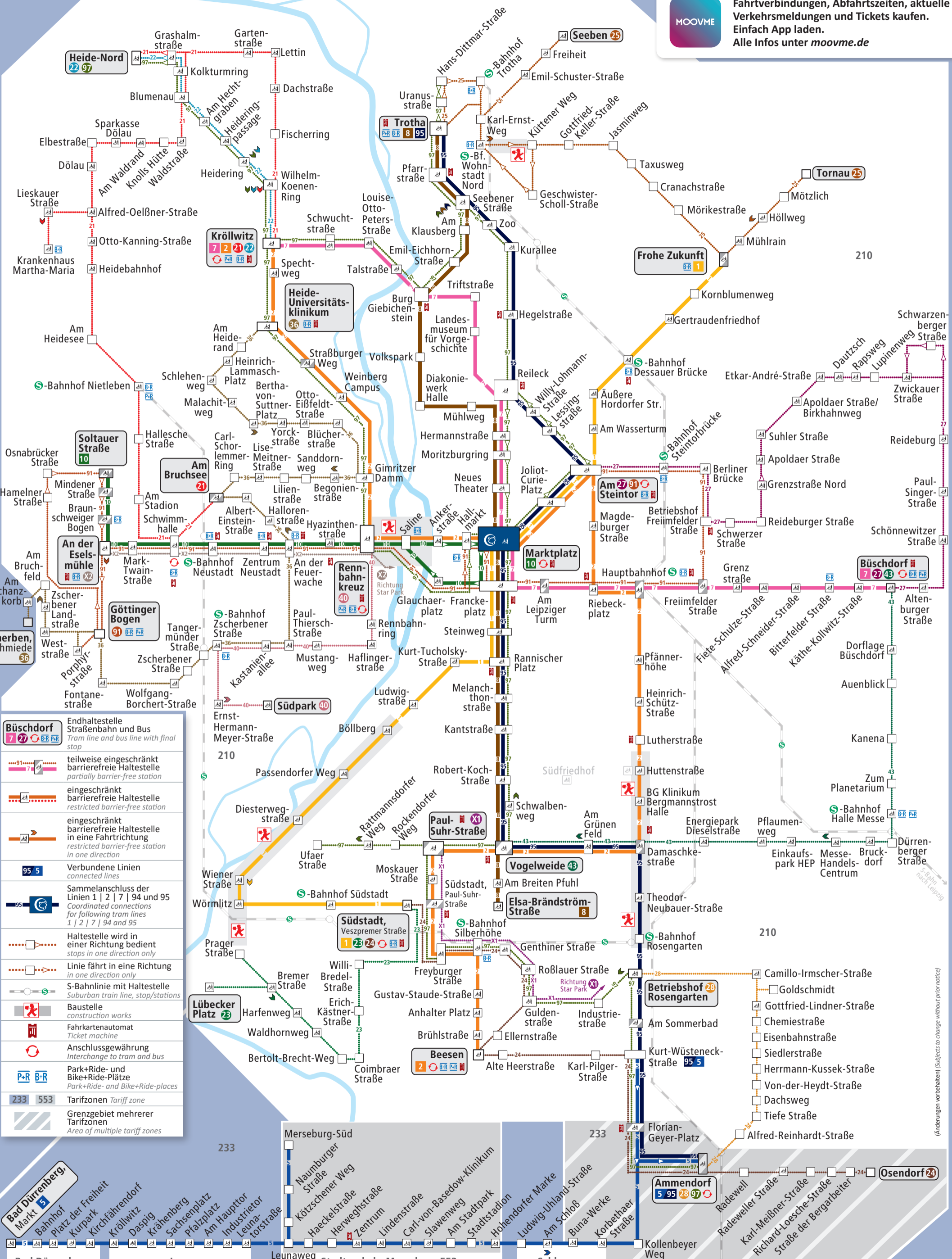
gültig ab 24. April 2023  
valid from 24 April 2023



www.havag.com/linienetz



Fahrtverbindungen, Abfahrtszeiten, aktuelle Verkehrsmeldungen und Tickets kaufen. Einfach App laden. Alle Infos unter [moovme.de](http://moovme.de)



	Endhaltestelle Straßenbahn und Bus Tram line and bus line with final stop
	teilweise eingeschränkt barrierefreie Haltestelle partially barrier-free station
	eingeschränkt barrierefreie Haltestelle restricted barrier-free station
	eingeschränkt barrierefreie Haltestelle in eine Fahrtrichtung restricted barrier-free station in one direction
	Verbundene Linien connected lines
	Sammelanschluss der Linien 1   2   7   94 und 95 Coordinated connections for following tram lines 1   2   7   94 and 95
	Haltestelle wird in einer Richtung bedient stops in one direction only
	Linie fährt in eine Richtung in one direction only
	S-Bahnlinie mit Haltestelle Suburban train line, stop/stations
	Baustelle construction works
	Fahrkartenautomat Ticket machine
	Anschlussgewährung Interchange to tram and bus
	Park+Ride- und Bike+Ride-Plätze Park+Ride- and Bike+Ride-places
	Tarifzonen Tariff zone
	Grenzgebiet mehrerer Tarifzonen Area of multiple tariff zones



(Änderungen vorbehalten) (Subjects to change without prior notice)