



Linienetzplan Tag

Network map for daytime service

Baustellen construction works:
Böllberger Weg, Merseburger Straße,
Mansfelder Straße West und Dessauer
Straße/Frohe Zukunft

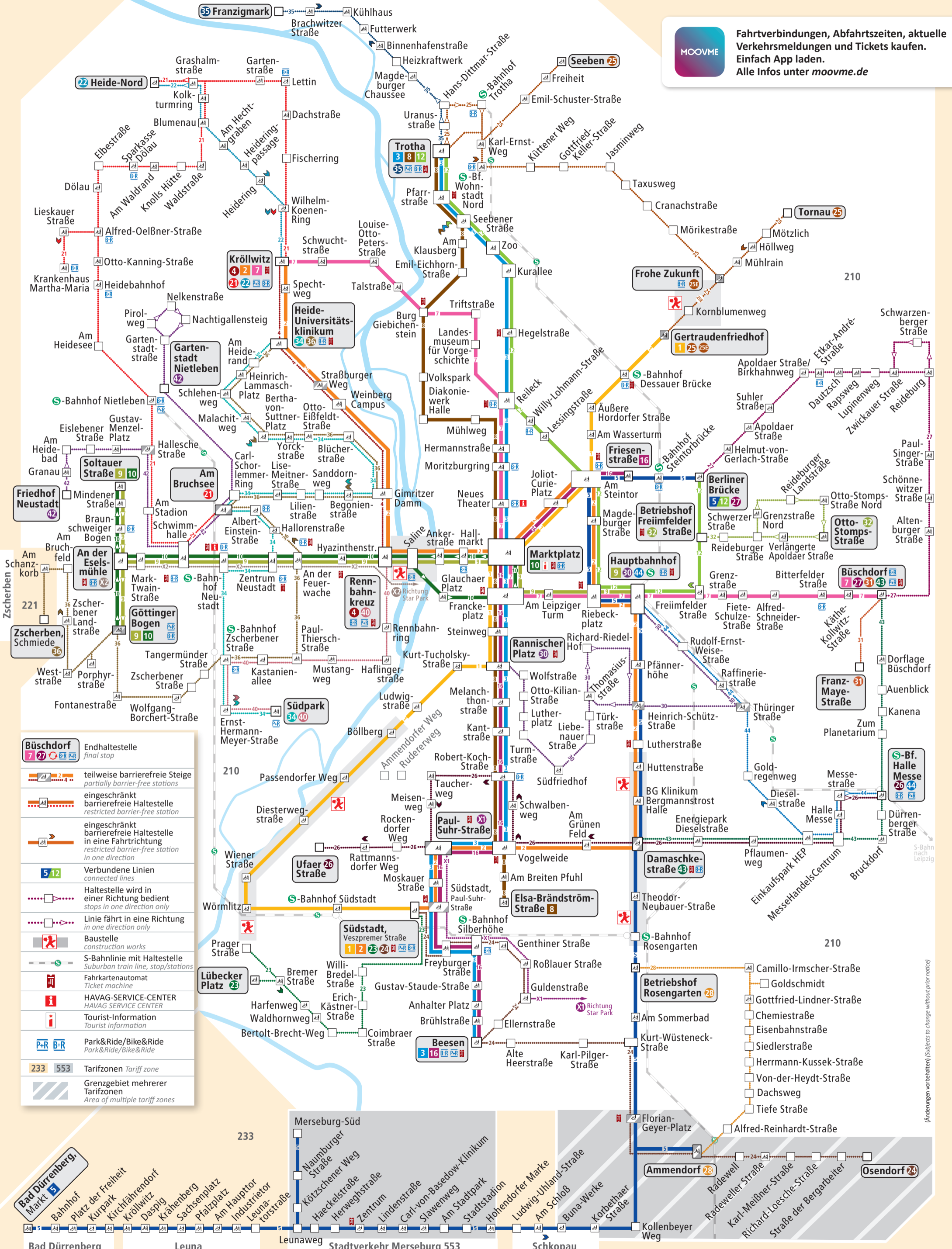
gültig ab 02. Oktober 2023
valid from 02 October 2023



www.havag.com/liniennetz



Fahrtverbindungen, Abfahrtszeiten, aktuelle
Verkehrsmeldungen und Tickets kaufen.
Einfach App laden.
Alle Infos unter moovme.de



- Büschdorf** Endhaltestelle final stop
- teilweise barrierefreie Steige partially barrier-free stations
- eingeschränkt barrierefreie Haltestelle restricted barrier-free station
- eingeschränkt barrierefreie Haltestelle in eine Fahrtrichtung restricted barrier-free station in one direction
- Verbundene Linien connected lines
- Haltestelle wird in einer Richtung bedient stops in one direction only
- Linie fährt in eine Richtung in one direction only
- Baustelle construction works
- S-Bahnlinie mit Haltestelle Suburban train line, stop/stations
- Fahrkartenautomat Ticket machine
- HAVAG-SERVICE-CENTER HAVAG SERVICE CENTER
- Tourist-Information Tourist information
- Park&Ride/Bike&Ride
- Tarifzonen Tariff zone
- Grenzgebiet mehrerer Tarifzonen Area of multiple tariff zones

(Änderungen vorbehalten) (Subjects to change without prior notice)



Linienetzplan Nacht

Network map for night-time service




Baustellen construction works:
Böllberger Weg, Merseburger Straße,
Mansfelder Straße West und Dessauer
Straße/Frohe Zukunft

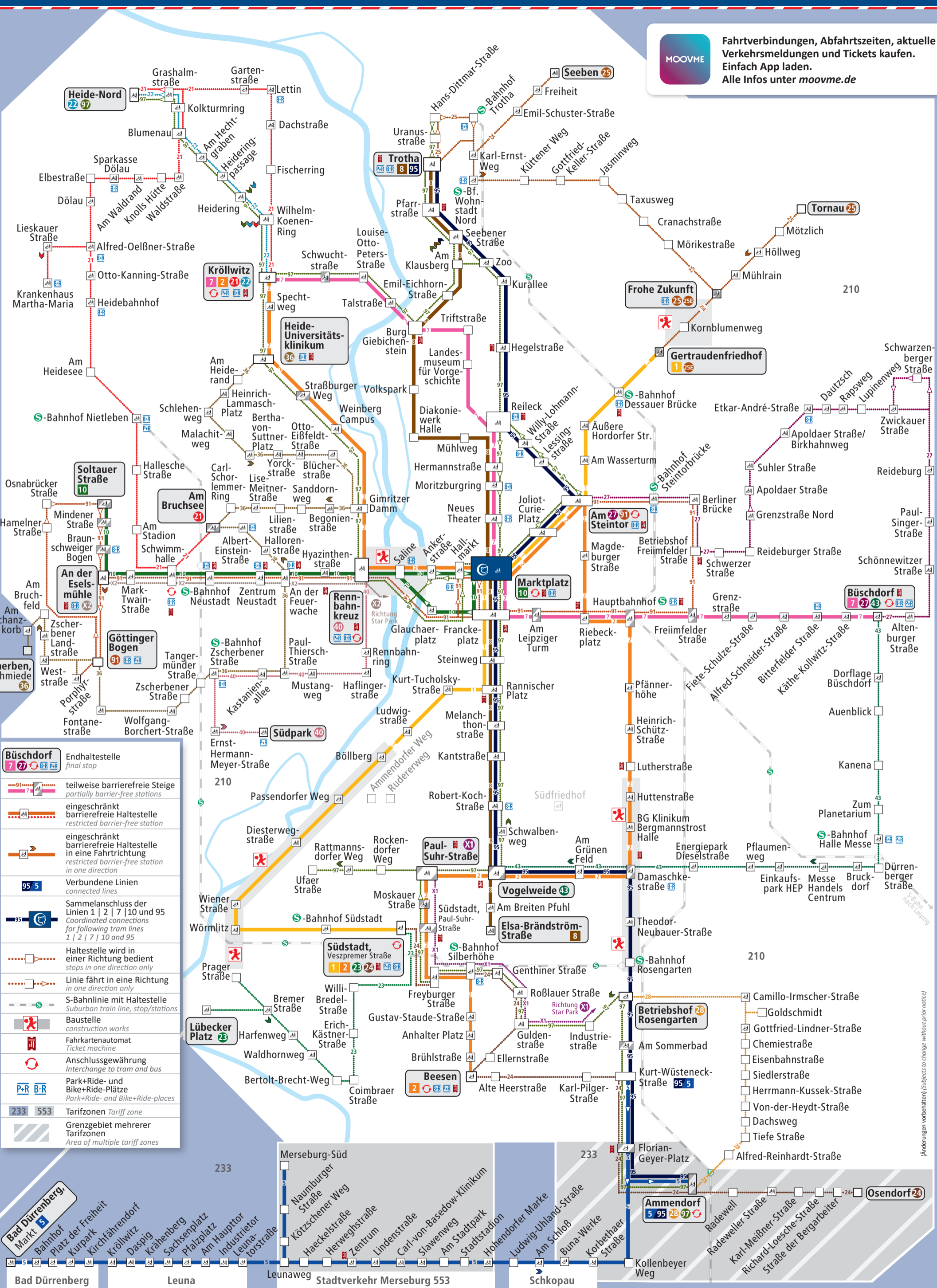
gültig ab 02. Oktober 2023
valid from 02 October 2023



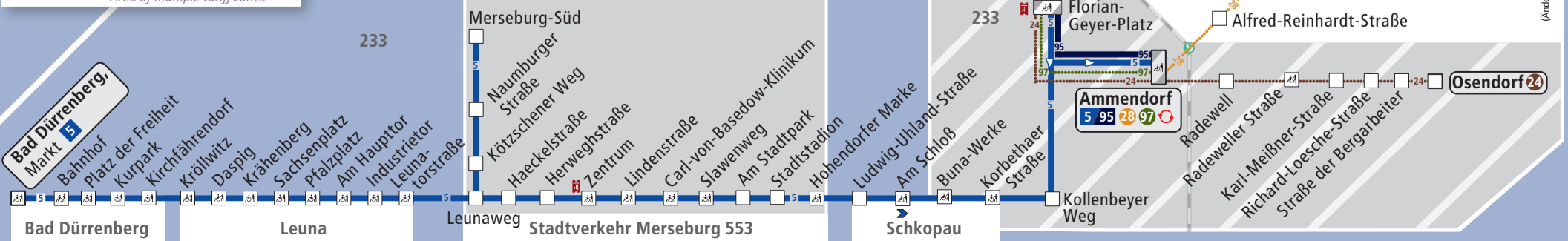
www.havag.com/linienetz



Fahrtverbindungen, Abfahrtszeiten, aktuelle
Verkehrsmeldungen und Tickets kaufen.
Einfach App laden.
Alle Infos unter moovme.de



	Büschdorf	Endhaltestelle final stop
	teilweise barrierefreie Steige partially barrier-free stations	
	eingeschränkt barrierefreie Haltestelle restricted barrier-free station	
	eingeschränkt barrierefreie Haltestelle in eine Fahrrichtung restricted barrier-free station in one direction	
	Verbundene Linien connected lines	
	Sammelanschluss der Linien 1 2 7 10 und 95 Coordinated connections for following tram lines 1 2 7 10 and 95	
	Haltestelle wird in einer Richtung bedient stops in one direction only	
	Linie fährt in eine Richtung in one direction only	
	S-Bahnlinie mit Haltestelle Suburban train line, stop/stations	
	Baustelle construction works	
	Fahrtkartenautomat Ticket machine	
	Anschlussgewährung Interchange to tram and bus	
	Park+Ride- und Bike+Ride-Plätze Park+Ride- and Bike+Ride-places	
	233 553 Tarifzonen Tariff zone	
	Grenzgebiet mehrerer Tarifzonen Area of multiple tariff zones	



(Änderungen vorbehalten) (Subjects to change without prior notice)