





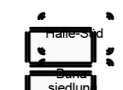
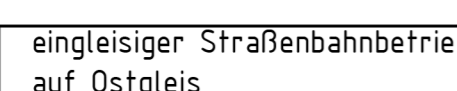


Bauabschnitt 1.2 Ost und West

Legende:

-  Umbaubereich Mitte
-  Umleitung
-  Anliegererschließung
-  Umleitung Radverkehr
-  Änderung Verkehrsorganisation
-  Standorte Plantafeln
-  Zusatzzeichen über den U-Tafeln
-  eingleisiger Straßenbahnbetrieb auf Ostgleis

Detailplan 1.2-4.5

Wendestelle

vorh. Diagonalsperre