



# Linienetzplan Tag


Network map for daytime service

**Baustellen** construction works:  
Böllberger Weg, Merseburger Straße,  
Mansfelder Straße West und  
Gertraudenfriedhof

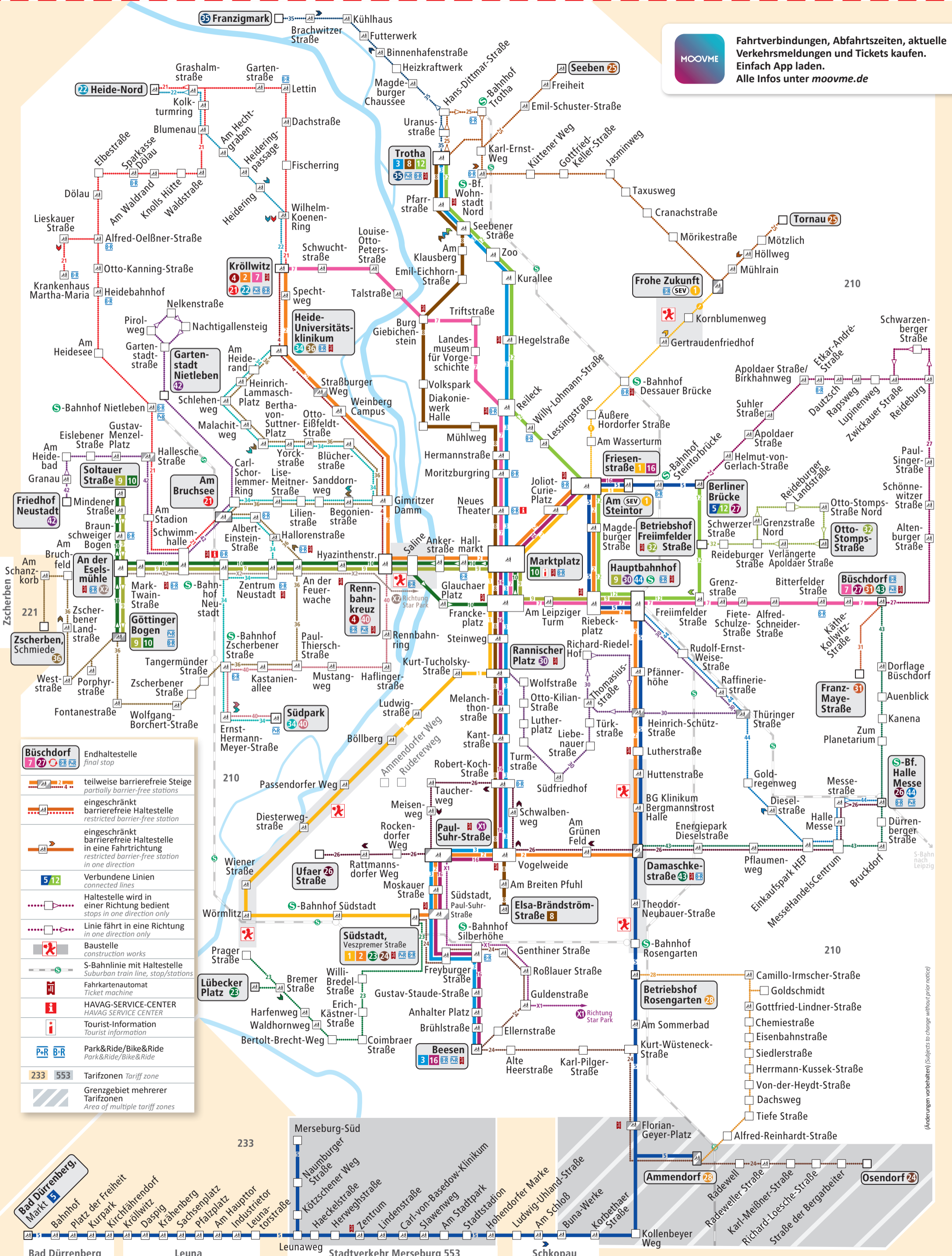
gültig vom 29.09. bis 01.10.2023  
valid from 29.09. to 01.10.2023



[www.havag.com/linienetz](http://www.havag.com/linienetz)



Fahrtverbindungen, Abfahrtszeiten, aktuelle  
Verkehrsmeldungen und Tickets kaufen.  
Einfach App laden.  
Alle Infos unter [moovme.de](http://moovme.de)



- Büschdorf** Endhaltestelle final stop
- teilweise barrierefreie Steige partially barrier-free stations
- eingeschränkt barrierefreie Haltestelle restricted barrier-free station
- eingeschränkt barrierefreie Haltestelle in eine Fahrtrichtung restricted barrier-free station in one direction
- Verbundene Linien connected lines
- Haltestelle wird in einer Richtung bedient stops in one direction only
- Linie fährt in eine Richtung in one direction only
- Baustelle construction works
- S-Bahnlinie mit Haltestelle Suburban train line, stop/stations
- Fahrkartenautomat Ticket machine
- HAVAG-SERVICE-CENTER HAVAG SERVICE CENTER
- Tourist-Information Tourist information
- Park&Ride/Bike&Ride Park&Ride/Bike&Ride
- 233 553 Tarifzonen Tariff zone
- Grenzgebiet mehrerer Tarifzonen Area of multiple tariff zones

(Änderungen vorbehalten) (Subjects to change without prior notice)




# Linienetzplan Nacht

Network map for night-time service

**Baustellen** construction works:  
Böllberger Weg, Merseburger Straße,  
Mansfelder Straße West und  
Gertraudenfriedhof

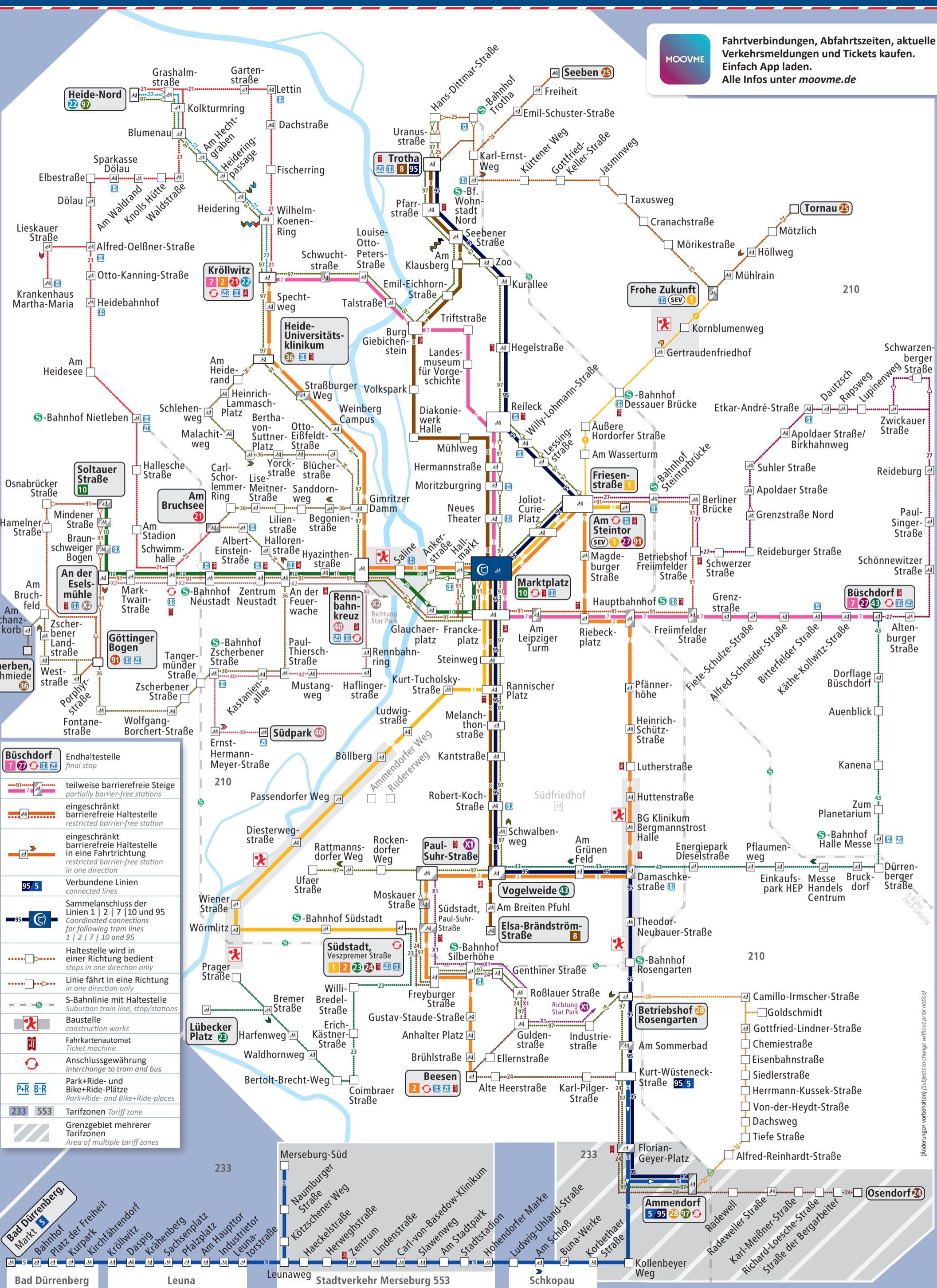
gültig vom 29.09.  
bis 01.10.2023  
valid from 29.09. to 01.10.2023



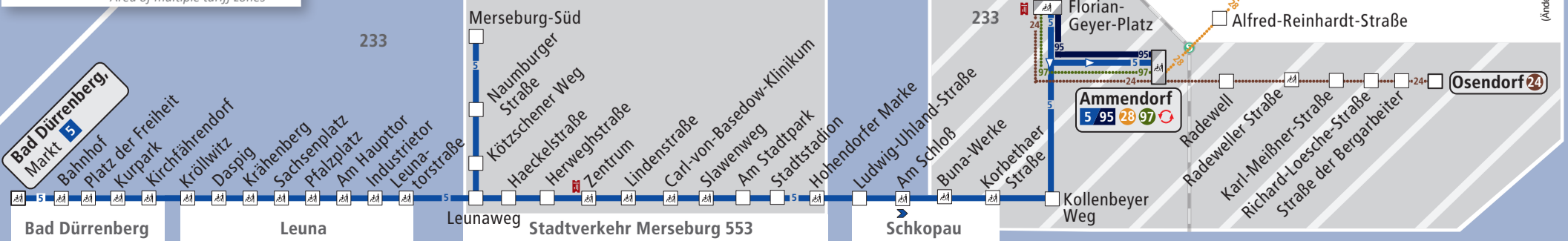
[www.havag.com/linienetz](http://www.havag.com/linienetz)



Fahrtverbindungen, Abfahrtszeiten, aktuelle Verkehrsmeldungen und Tickets kaufen. Einfach App laden. Alle Infos unter [moovme.de](http://moovme.de)



|  |                  |  |
|--|------------------|--|
|  | <b>Büschdorf</b> | Endhaltestelle<br>final stop   |
|  |                  | teilweise barrierefreie Steige<br>partially barrier-free stations  |
|  |                  | eingeschränkt barrierefreie Haltestelle<br>restricted barrier-free station   |
|  |                  | eingeschränkt barrierefreie Haltestelle<br>in eine Fahrrichtung<br>restricted barrier-free station<br>in one direction           |
|  |                  | Verbundene Linien<br>connected lines   |
|  |                  | Sammelanschluss der Linien 1   2   7   10 und 95<br>Coordinated connections<br>for following tram lines<br>1   2   7   10 and 95 |
|  |                  | Haltestelle wird in einer Richtung bedient<br>stops in one direction only  |
|  |                  | Linie fährt in eine Richtung<br>in one direction only  |
|  |                  | S-Bahnlinie mit Haltestelle<br>Suburban train line, stop/stations  |
|  |                  | Baustelle<br>construction works  |
|  |                  | Fahrtkartenautomat<br>Ticket machine   |
|  |                  | Anschlussgewährung<br>Interchange to tram and bus  |
|  |                  | Park+Ride- und Bike+Ride-Plätze<br>Park+Ride- and Bike+Ride-places   |
|  |                  | Tarifzonen<br>Tariff zone  |
|  |                  | Grenzgebiet mehrerer Tarifzonen<br>Area of multiple tariff zones   |



(Änderungen vorbehalten) (Subjects to change without prior notice)