



# Linienetzplan Tag


Network map for daytime service

Baustellen construction works: Böllberger Weg, Merseburger Straße und Regensburger Straße

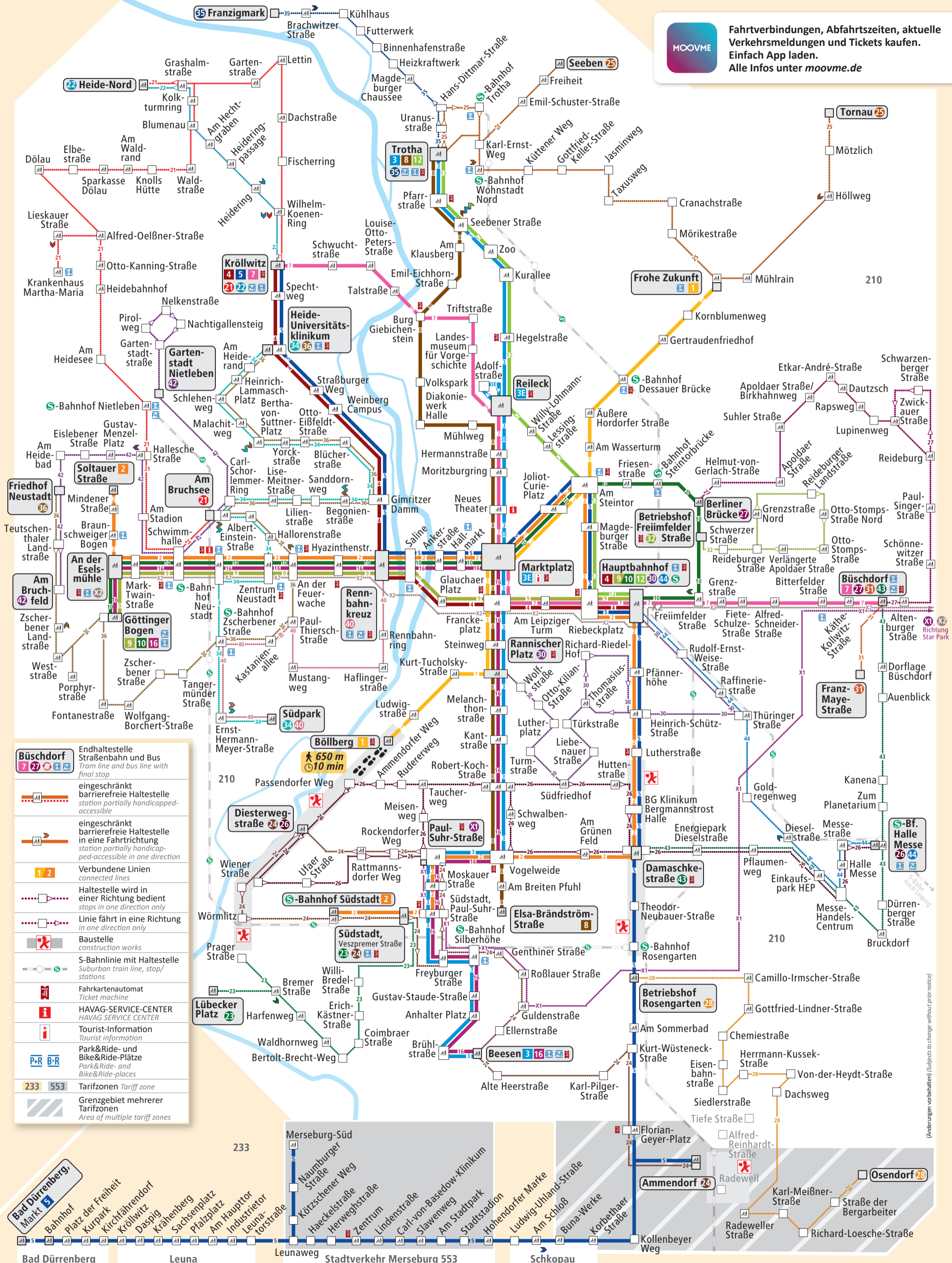
gültig ab 02. August 2022  
valid from 02 August 2022



www.havag.com/linienetz



Fahrtverbindungen, Abfahrtszeiten, aktuelle Verkehrsmeldungen und Tickets kaufen. Einfach App laden. Alle Infos unter [moovme.de](http://moovme.de)



- Büschdorf** Endhaltestelle Straßenbahn und Bus  
Tram line and bus line with final stop
- eingeschränkt barrierefreie Haltestelle  
station partially handicapped-accessible
- eingeschränkt barrierefreie Haltestelle in eine Fahrtrichtung  
station partially handicapped-accessible in one direction
- 1 2 Verbundene Linien  
connected lines
- Haltestelle wird in einer Richtung bedient  
stops in one direction only
- Linie fährt in eine Richtung  
in one direction only
- Baustelle  
construction works
- S-Bahnlinie mit Haltestelle  
Suburban train line, stop/stations
- Fahrkartenautomat  
Ticket machine
- HAVAG-SERVICE-CENTER  
HAVAG SERVICE CENTER
- Tourist-Information  
Tourist information
- Park&Ride- und Bike&Ride-Plätze  
Park&Ride- and Bike&Ride-places
- 233 553 Tarifzonen  
Tariff zone
- Grenzgebiet mehrerer Tarifzonen  
Area of multiple tariff zones

(Änderungen vorbehalten) (subjects to change without prior notice)



# Linienetzplan Nacht


Network map for night-time service

Baustellen construction works: Böllberger Weg, Merseburger Straße und Regensburger Straße

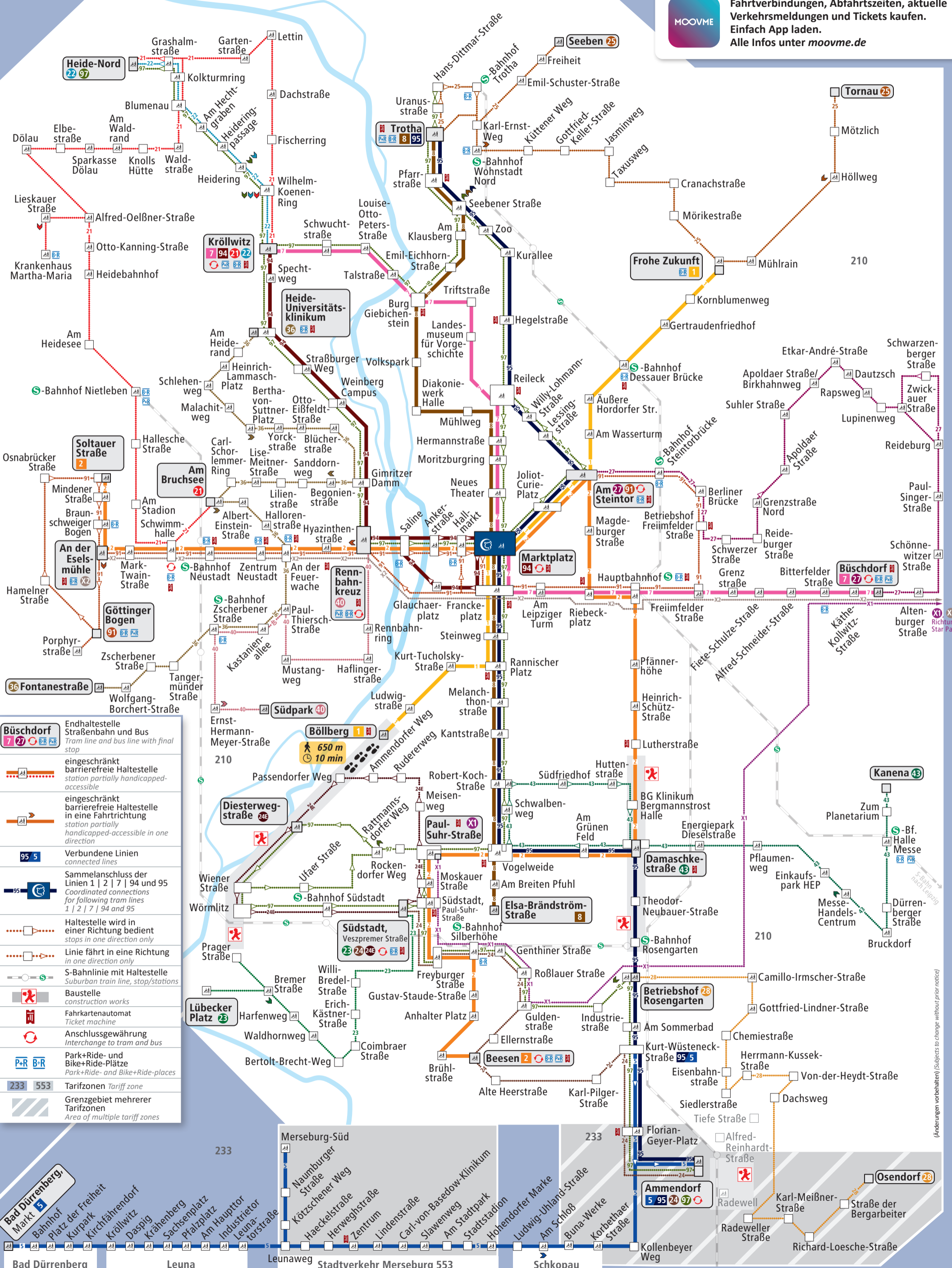
gültig ab 02. August 2022  
valid from 02 August 2022

SWH. HAVAG

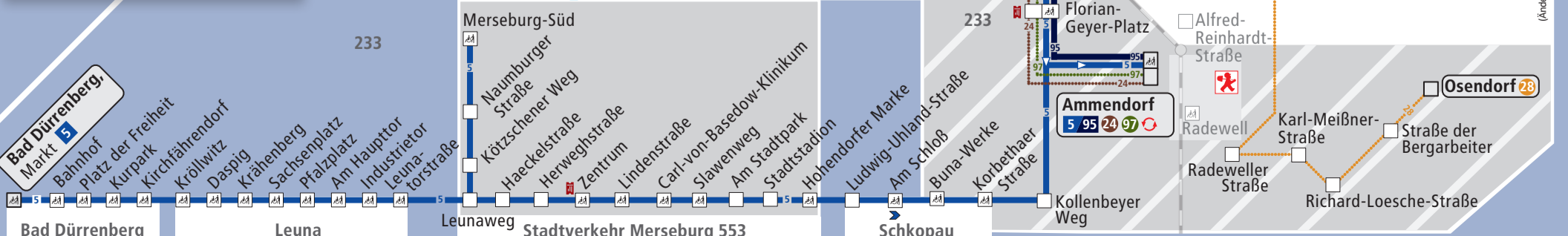
www.havag.com/liniennetz



Fahrtverbindungen, Abfahrtszeiten, aktuelle Verkehrsmeldungen und Tickets kaufen. Einfach App laden. Alle Infos unter [moovme.de](http://moovme.de)



- Büschdorf** Endhaltestelle Straßenbahn und Bus  
Tram line and bus line with final stop
- eingeschränkt barrierefreie Haltestelle  
station partially handicapped-accessible
- eingeschränkt barrierefreie Haltestelle in eine Fahrtrichtung  
station partially handicapped-accessible in one direction
- 95 5 Verbundene Linien  
connected lines
- Sammelanschluss der Linien 1 | 2 | 7 | 94 und 95  
Coordinated connections for following tram lines 1 | 2 | 7 | 94 and 95
- Haltestelle wird in einer Richtung bedient  
stops in one direction only
- Linie fährt in eine Richtung  
in one direction only
- S-Bahnlinie mit Haltestelle  
Suburban train line, stop/stations
- Baustelle  
construction works
- Fahrkartenautomat  
Ticket machine
- Anschlussgewährung  
Interchange to tram and bus
- P+R B+R Park+Ride- und Bike+Ride-Plätze  
Park+Ride- and Bike+Ride-places
- 233 553 Tarifzonen  
Tariff zones
- Grenzgebiet mehrerer Tarifzonen  
Area of multiple tariff zones



(Änderungen vorbehalten) (subjects to change without prior notice)